


COME HEAR ABOUT HOW THE CITY IS PLANNING TO REDUCE FLOODING ON LINDEN STREET

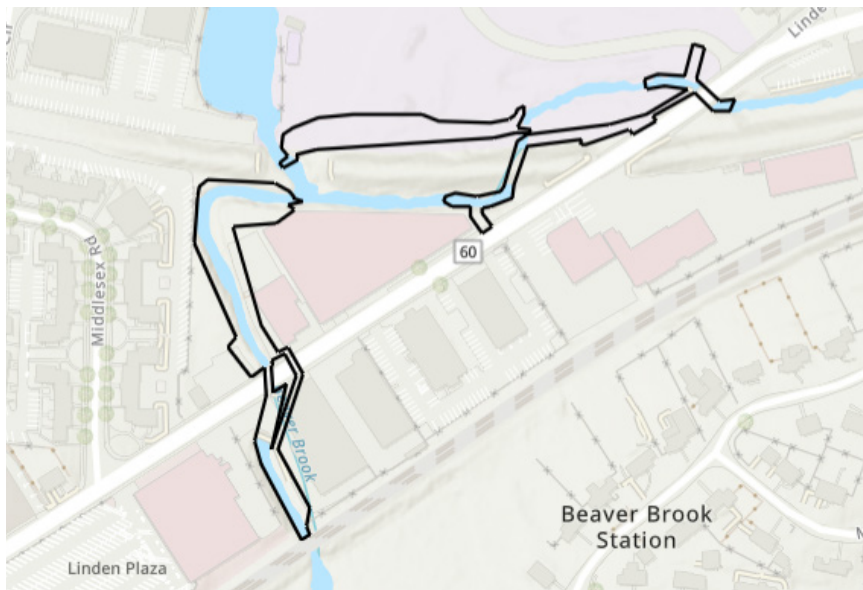
TUESDAY MAY 9TH | 7:00PM TO 8:00PM

GOVERNMENT CENTER AUDITORIUM, 119 SCHOOL ST



If you cannot attend the meeting, please take an **ONLINE SURVEY** to share your questions


The City of Waltham is in the process of designing flood reduction approaches in and around Linden Street at the confluence with Beaver Brook and Chester Brook. This work includes creating floodable space, improving the stream system and creating habitat, and elevating the height of the roadside along Linden Street. The project will make Waltham more resilient to more frequent and heavy rain events anticipated due to climate change, as well.




This project was partially funded by the Massachusetts Executive Office of Energy & Environmental Affairs' Municipal Vulnerability Preparedness (MVP) Action Grant program, which provides support for cities and towns to begin planning for climate change and to implement projects to build local resiliency.



Want to Learn More?



For our kids! Check out how your school subjects can prepare you for future jobs in climate resilience!



Check out the City's website for additional information about related projects and how you can get involved.



WALTHAM
MASSACHUSETTS
"The Watch City"

Weston & Sampson

VENGA A CONOCER LOS PLANES DE LA CIUDAD PARA REDUCIR LAS INUNDACIONES EN LINDEN STREET

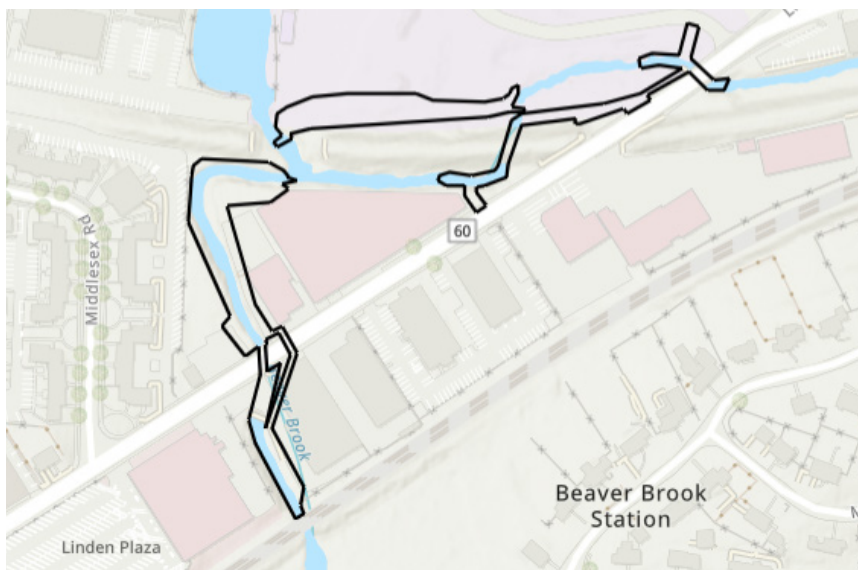
MARTES 9 DE MAYO | 7:00PM TO 8:00PM

AUDITORIO DEL GOVERNMENT CENTER, 119 SCHOOL ST




Si no puede asistir a la reunión, completa una **ENCUESTA EN LÍNEA** para compartir sus preguntas

La Ciudad de Waltham está en el proceso de diseñar enfoques de reducción de inundaciones en y alrededor de Linden Street en la confluencia con Beaver Brook y Chester Brook. Este trabajo incluye la creación de un espacio inundable, la mejora del sistema de arroyos y la creación de un hábitat, y la elevación de la altura del borde de la carretera de Linden Street. El proyecto también hará que Waltham sea más resistente a los eventos de lluvia más frecuentes y fuertes anticipados debido al cambio climático.




Este proyecto fue financiado parcialmente por el programa de Massachusetts Executive Office of Energy & Environmental Affairs' Municipal Vulnerability Preparedness (MVP) Action Grant program, wque brinda apoyo a las ciudades para comenzar a planificar para el cambio climático e implementar proyectos para desarrollar la resiliencia local.

¿Quieres aprender más?



¡Para nuestros niños!
¡Vea cómo sus materias escolares pueden prepararlo para trabajos en resiliencia climática por el futuro!



Visite el sitio web de la Ciudad para obtener información adicional sobre proyectos relacionados y cómo puedes participar.



WALTHAM
MASSACHUSETTS
"The Watch City"

